

報道資料

令和3年2月24日

奈良県県土マネジメント部道路建設課
主幹 小松 順
tel(0742)27-7498(内線4146)
奈良県県土マネジメント部宇陀土木事務所
主幹 岡 憲司
tel(0745)84-9524(内線202)

主要地方道 吉野東吉野線（小川^{おがわ}～鷺家^{わしか}工区）の部分供用

1. 概要

令和3年2月26日に吉野東吉野線（小川～鷺家工区）が部分供用となります。

吉野東吉野線（小川～鷺家工区）は、国道166号から防災拠点である東吉野村役場へのアクセス道路であり、第2次緊急輸送道路に指定されています。

今回供用する区間は、幅員が狭小で車両の対向が困難であり、とくに大型車両の通行に支障をきたしていました。本工区を整備することにより、通行の安全性や緊急時の迅速な避難・救助活動の確保に寄与します。

2. 供用日

- ・令和3年2月26日（金）

3. 今回供用する区間

- ・主要地方道 吉野東吉野線（小川～鷺家工区）

区間：吉野郡東吉野村小川 地内

供用延長：L = 59m

標準幅員：W = 7.0m



主要地方道 吉野東吉野線

おがわ わしか 小川～鷺家工区

令和3年2月26日に吉野東吉野線（小川～鷺家工区）が部分供用となります。
吉野東吉野線（小川～鷺家工区）は、国道166号から防災拠点である東吉野村役場へのアクセス道路であり、第2次緊急輸送道路に指定されています。

今回供用する区間は、幅員が狭小で車両の対向が困難であり、とくに大型車両の通行に支障をきたしていました。本工区を整備することにより、通行の安全性や緊急時の迅速な避難・救助活動の確保に寄与します。

開 通 日: 令和3年2月26日

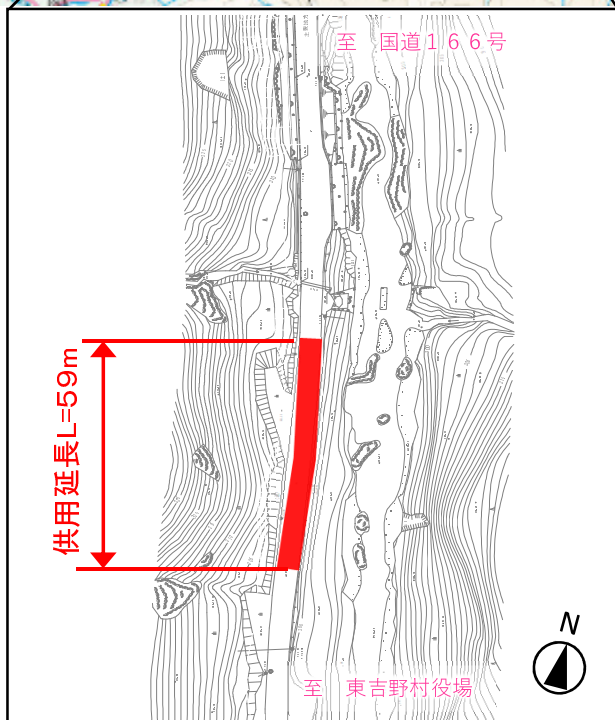
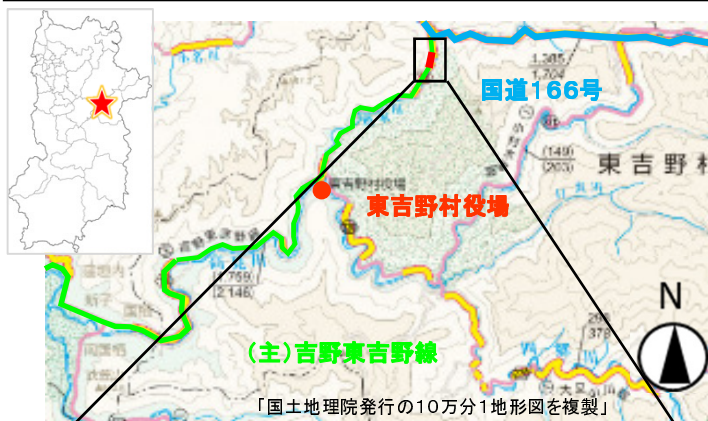
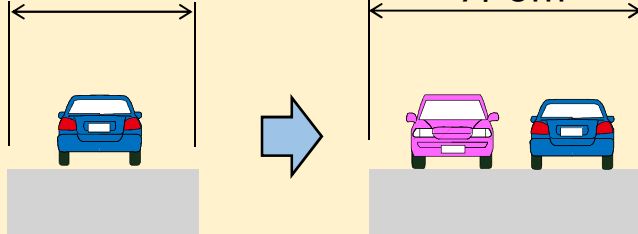
開 通 区 間: 吉野郡東吉野村小川 地内

延 長: $L=59\text{m}$

標準幅員: $W=7.0\text{m}$

◆標準断面図

4.0~5.0m



整備前



整備後

